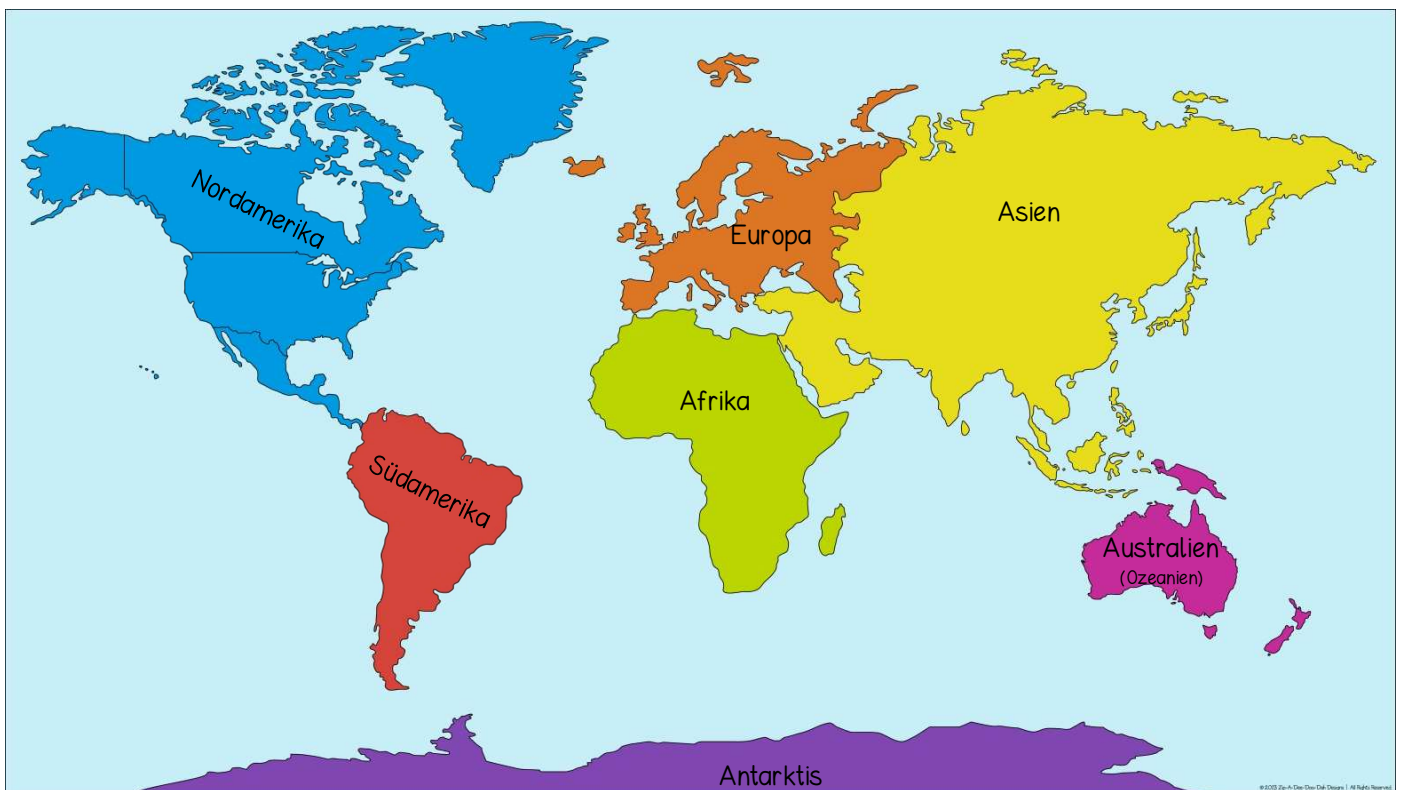


Name: \_\_\_\_\_



# Die Kontinente unserer Erde

Mitmachheft



Hier findest du einen  
Online - Atlas.

<https://www.welt-atlas.de/>

# Kontinente und Ozeane

## (Basiswissen)

Name: \_\_\_\_\_

Die  
Kontinente  
der Erde

1. Lies dir zuerst den Text genau durch.

Wenn man unsere Erde betrachtet, dann lässt sich feststellen, dass es geschlossene Landmassen gibt. Diese Landmassen bezeichnet man als Kontinente oder Erdteile. Insgesamt gibt es auf unserer Erde **7 Kontinente**. Das sind Asien, Afrika, Europa, Nordamerika, Südamerika, Australien und die Antarktis (Antarktika). Australien wird manchmal auch als „Australien und Ozeanien“ oder nur als „Ozeanien“ bezeichnet. Auch Südamerika und Nordamerika werden manchmal nur als „Amerika“ bezeichnet. Demnach würde es dann auch nur 6 Kontinente geben. Auf den Kontinenten liegen viele Länder. Manche Länder liegen zugleich auf zwei Kontinenten. Das sind Russland, Kasachstan und die Türkei. Australien ist ein Kontinent und ein Land sogleich. Nur in der Antarktis befindet sich kein einziges Land. Die meisten Länder gibt es in Afrika. Manche Kontinente hängen sogar zusammen. Dazu gehören Europa und Asien, aber auch Nord- und Südamerika. Europa und Asien bezeichnet man demnach auch als Eurasien.

Etwa 71% unserer Erde ist von Wasser bedeckt. Wenn man die Erde aus dem All betrachtet, fällt das besonders stark auf. Deshalb wird unsere Erde auch gerne als der „blaue Planet“ bezeichnet. Vor allem die großen Ozeane unserer Erde tragen dazu bei, dass uns unser Heimatplanet blau erscheint. Insgesamt gibt es auf der Erde **drei große Ozeane**. Dazu gehören der Atlantische Ozean (Atlantik), der Pazifische Ozean (Pazifik) und der Indische Ozean (Indik). Die Übergänge zwischen den Ozeanen sind fließend. Der größte Ozean ist der Pazifik. Er ist so groß, dass sogar alle Länder der Erde in ihm einen Platz finden würden.

Die Kontinente, so wie wir sie heute kennen, gab es jedoch nicht immer. Anfangs hingen die Kontinente alle zusammen und bildeten den Urkontinent Pangäa. Erst durch Verschiebungen der Kontinentalplatten drifteten die einzelnen Kontinente auseinander. Auch heute bewegen sich die Kontinentalplatten immer noch. Forscher haben herausgefunden, dass sich Europa und Nordamerika jedes Jahr etwa 2,5 cm voneinander wegbewegen.

2. Schreibe die sieben Kontinente und die drei Ozeane auf.

Kontinente: ① \_\_\_\_\_ ② \_\_\_\_\_ ③ \_\_\_\_\_  
④ \_\_\_\_\_ ⑤ \_\_\_\_\_ ⑥ \_\_\_\_\_  
⑦ \_\_\_\_\_

Ozeane: ① \_\_\_\_\_ ② \_\_\_\_\_ ③ \_\_\_\_\_

Tipps und  
Tricks



In diesem kleinen Film erfährst du etwas über die Kontinente und Ozeane unserer Erde.



In diesem kleinen Film erfährst du ganz viel Wissenswertes über unsere Erde.

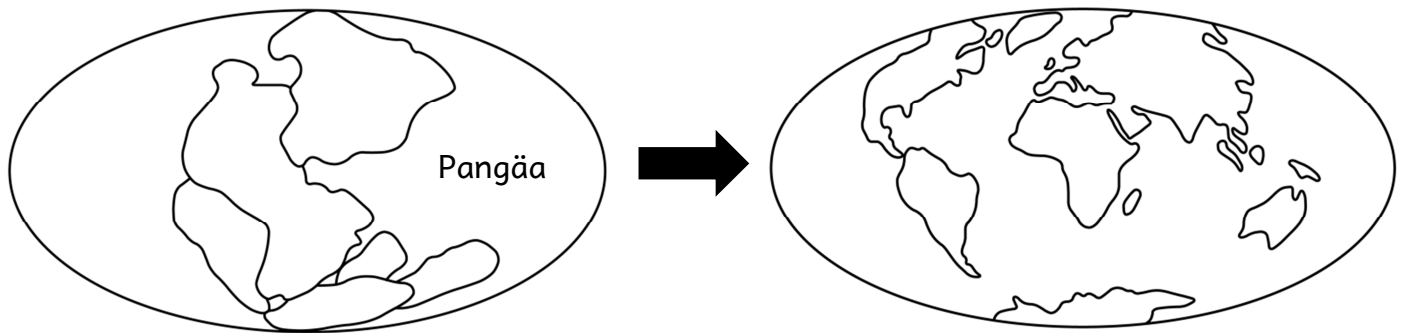


# Kontinente und Ozeane (Kartenkunde)

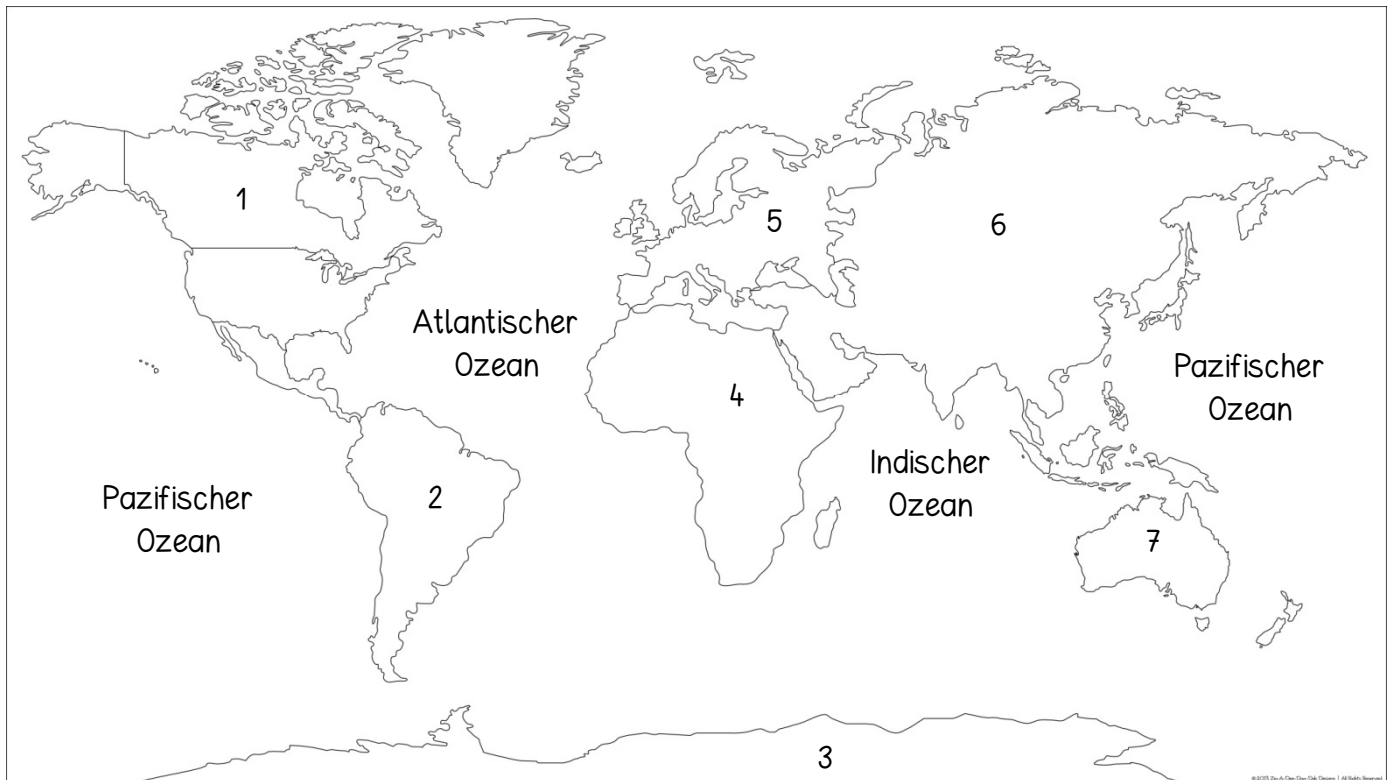
Name: \_\_\_\_\_

Die  
Kontinente  
der Erde

1. Hier siehst du den Urkontinent Pangäa und die Verteilung der Kontinente heute.



2. Hier siehst du die Kontinente und Ozeane unserer Erde.



3. Beschrifte nun die Kontinente, die bei Nummer 2 nummeriert sind.  
Der QR - Code oder dein Schulbuch können dir helfen.

- ① \_\_\_\_\_ ② \_\_\_\_\_ ③ \_\_\_\_\_  
④ \_\_\_\_\_ ⑤ \_\_\_\_\_ ⑥ \_\_\_\_\_  
⑦ \_\_\_\_\_

Der Globus ist eine Kugel, der die Erde darstellt. Auf dem Globus sind Länder, Kontinente und die Ozeane aufgezeichnet. Der Globus ist in Längen- und Breitengrade eingeteilt. So lassen sich Länder und Städte schneller finden. Besonders wichtig ist der Äquator. Er teilt die Erde in eine Nord- und Südhalbkugel. Der Äquator verläuft durch den Norden Südamerikas, durch die Mitte Afrikas und durch das Land Indonesien in Asien. Martin Behaim fertigte übrigens im Jahr 1492 den ersten Globus an.



# Der Kontinent Asien (Teil 1)

Name: \_\_\_\_\_

Die  
Kontinente  
der Erde

1. Lies dir die Texte genau durch. Du kannst auch Informationen markieren.

## Basiswissen



Asien bedeckt mit einer Fläche von über 43 Millionen km<sup>2</sup> fast ein Drittel der gesamten Landfläche und ist der flächenmäßig größte Kontinent der Erde. Hier leben auch die meisten Menschen. Insgesamt zählt dieser Kontinent 4,5 Milliarden Menschen. In China leben alleine etwa 1,3 Milliarden Menschen. Russland ist flächenmäßig das größte Land Asiens. Wenn man Asien bereist, kann man auch Länder wie Indien, China, Japan, Korea oder Israel entdecken. Im Norden des asiatischen Kontinents leben die wenigsten Tiere und Menschen, denn dort kann es oft sehr kalt werden. Die Wüste Gobi ist die größte Wüste Asiens. Dort ist es jedoch nicht heiß, sondern richtig kalt. Der längste Fluss Asiens ist der Jangtse. Der höchste Berg ist mit 8848 m der Mount Everest. Er gehört zum Himalaja-Gebirge. Die größte Stadt ist Tokio in Japan. Auch Mumbai in Indien und Peking in China sind sehr große Städte.

## Tierwelt



In Asien leben Tiere, die es sonst auf keinem anderen Kontinent gibt. Dazu gehört zum Beispiel der Große Panda, der auch Pandabär oder Riesenpanda genannt wird. Seine Hauptnahrungsquelle ist Bambus. Auch der Schneeleopard lebt in Asien. Da es von ihm nur noch wenige Exemplare gibt, ist er vom Aussterben bedroht. Bekannt ist auch der Asiatische Elefant. Seltene Tierarten wie Tiger, Orang-Utans, Komodowarane oder das Sumatra-Nashorn leben in Asien.

## Sehenswürdigkeiten



Besonders bekannt ist die Chinesische Mauer, die vor etwa 2.600 Jahren erbaut wurde. Sie ist 21.196 km lang und sollte vor Feinden schützen. Jährlich besuchen viele Touristen die Chinesische Mauer. Auch bekannt ist das Taj Mahal in Indien, das im 17. Jahrhundert als Grabstätte erbaut wurde. Angeblich waren 20.000 Arbeiter und 1000 Elefanten fast 11 Jahre im Einsatz, um die Anlage fertig zu stellen. Auch der Burj Khalifa im Emirat Dubai ist eine bekannte Sehenswürdigkeit Asiens. Der 829,8 m hohe Wolkenkratzer ist aktuell der höchste der Welt.

Tipps und  
Tricks



In diesem kleinen Film erfährst du noch mehr über das Land China.



In diesem kleinen Film erfährst du, was es in der japanischen Stadt Tokio alles zu entdecken gibt.

# Der Kontinent Asien (Teil 2)

Name: \_\_\_\_\_

Die  
Kontinente  
der Erde

1. Male den Kontinent Asien auf der Weltkarte rot an!



2. Fülle den Steckbrief des Kontinents aus!

Fläche: \_\_\_\_\_ km<sup>2</sup>

Einwohnerzahl: \_\_\_\_\_ Milliarden

größtes Land: \_\_\_\_\_

längster Fluss: \_\_\_\_\_

höchster Berg: \_\_\_\_\_

größte Stadt: \_\_\_\_\_ in \_\_\_\_\_

besondere Tiere: \_\_\_\_\_

\_\_\_\_\_

Bekannte Sehenswürdigkeiten: \_\_\_\_\_

\_\_\_\_\_

\_\_\_\_\_

3. Nenne fünf Länder,  
die sich auf diesem  
Kontinent befinden!

① \_\_\_\_\_

② \_\_\_\_\_

③ \_\_\_\_\_

④ \_\_\_\_\_

⑤ \_\_\_\_\_

Hier findest du ein Länderlexikon,  
das nach Kontinenten sortiert ist:



<https://www.lexas.de/kontinente.aspx>

# Der Kontinent Afrika (Teil 1)

Name: \_\_\_\_\_

Die  
Kontinente  
der Erde

1. Lies dir die Texte genau durch. Du kannst auch Informationen markieren.

## Basiswissen



Afrika ist flächenmäßig der zweitgrößte Kontinent der Erde. Afrika ist auch der wärmste aller Kontinente. Insgesamt ist Afrika etwa 30 Millionen km<sup>2</sup> groß. 1,2 Milliarden Menschen leben auf diesem Kontinent. Durch die Lage Afrikas in Äquatornähe kann es in manchen Ländern sehr heiß werden. Direkt an Äquatornähe herrschen oft Temperaturen um die +50° Celsius. Deshalb gibt es in Afrika auch große Wüstengebiete, wie die Sahara. Sie ist die größte Wüste der Welt und bedeckt fast die Hälfte des Kontinents. Außerdem gibt es in Afrika Savannen. Das sind flache Graslandschaften. Wenn man Afrika bereist, kann man Länder wie Ägypten, Marokko, Tunesien oder Südafrika kennenlernen. Auch die Insel Madagaskar gehört zu Afrika. Das größte Land Afrikas ist Algerien. Der längste Fluss ist der Nil. Mit 5895 m ist der Kibo der höchste Berg. Er gehört zum Kilimandscharo-Gebirge. Die größte Stadt Afrikas liegt im Staat Nigeria und heißt Lagos.

## Tierwelt



In Afrika sind Kamele zu Hause, die man hier auch gerne „Wüstenschiffe“ nennt. Die Tiere sind perfekt an das Klima in den Wüstenregionen Afrikas angepasst. Sie haben zum Beispiel besondere Wimpern, die vor herumwehenden Sandkörnern schützen. Afrika ist aber auch die Heimat von Elefanten, Antilopen, Nashörnern, Giraffen, Zebras, Löwen, Leoparden und Büffeln. Eine besondere Tiergruppe sind hierbei Elefant, Löwe, Büffel, Leopard und Nashorn. Sie werden als die „Big Five“ (Die großen Fünf) bezeichnet.

## Sehenswürdigkeiten



Besonders viele Sehenswürdigkeiten befinden sich im nordafrikanischen Land Ägypten. Dort herrschten lange die Pharaonen. Sie hinterließen zahlreiche Kunstschatze und Bauwerke, wie die weltberühmten Pyramiden. Besonders bekannte Pyramiden sind die Pyramiden von Gizeh. Dort kann man auch die Sphinx, eine katzenähnliche Figur aus Stein, bestaunen. Der Krüger Nationalpark ist das Wildschutzgebiet Südafrikas. Dort kann man auf Safari gehen und die faszinierende Tierwelt entdecken. Auch die Victoriafälle (Wasserfälle) sind einen Besuch wert.

Tipps und  
Tricks



In diesem kleinen Film erfährst du noch mehr über das Land Tansania und den Kilimandscharo.



In diesen beiden kurzen Filmen erfährst du, noch mehr über die Tierwelt Afrikas.

# Der Kontinent Afrika (Teil 2)

Name: \_\_\_\_\_

Die  
Kontinente  
der Erde

1. Male den Kontinent Afrika auf der Weltkarte gelb an!



2. Fülle den Steckbrief des Kontinents aus!

Fläche: \_\_\_\_\_ km<sup>2</sup>

Einwohnerzahl: \_\_\_\_\_ Milliarden

größtes Land: \_\_\_\_\_

längster Fluss: \_\_\_\_\_

höchster Berg: \_\_\_\_\_

größte Stadt: \_\_\_\_\_ in \_\_\_\_\_

besondere Tiere: \_\_\_\_\_

\_\_\_\_\_

Bekannte Sehenswürdigkeiten: \_\_\_\_\_

\_\_\_\_\_

\_\_\_\_\_

3. Nenne fünf Länder,  
die sich auf diesem  
Kontinent befinden!

① \_\_\_\_\_

② \_\_\_\_\_

③ \_\_\_\_\_

④ \_\_\_\_\_

⑤ \_\_\_\_\_

Hier findest du ein Länderlexikon,  
das nach Kontinenten sortiert ist:



<https://www.lexas.de/kontinente.aspx>

# Der Kontinent Antarktis (Teil 1)

Name: \_\_\_\_\_

Die  
Kontinente  
der Erde

1. Lies dir die Texte genau durch. Du kannst auch Informationen markieren.

## Basiswissen



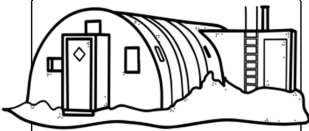
Ganz im Süden unserer Erdkugel befindet sich die Antarktis. Sie wird auch als Antarktika bezeichnet und ist der fünftgrößte Kontinent unserer Erde. Dort kann es bis zu  $-60^{\circ}$  Celsius oder noch kälter werden. Die Antarktis besitzt eine Fläche von etwa 14 Millionen  $\text{km}^2$ . Die meisten Gebiete dieses Kontinents sind mit Schnee und Eis bedeckt. Es gibt Gletscher und auch richtige Eiswüsten. Ein Gletscher ist übrigens eine große Masse aus Eis, die in der Regel aus Schnee entsteht. Wegen diesen Bedingungen leben hier nur sehr wenige Menschen. Die meisten davon sind Forscher. Im Sommer leben etwa 4000 Menschen in der Antarktis. Der längste Fluss ist mit 32 km der Onyx River. Er führt nur Wasser, wenn es im arktischen Sommer etwas wärmer wird. Der höchste Berg ist der Mount Vinson, der 5140 m hoch ist. Richtige Städte und auch einzelne Länder gibt es in der Antarktis nicht. Die Menschen leben fast ausschließlich in Forschungsstationen.

## Tierwelt



Die Antarktis ist trotz ihrer Bedingungen ein Lebensraum für Tiere. Im Süden des Kontinents leben Pinguine. Die bekannteste Pinguinart sind hierbei die Kaiserpinguine. Sie sind die größten und schwersten Pinguine, die es bei uns auf der Erde gibt. Im kalten antarktischen Winter brüten die Männchen im Landesinneren die Eier aus, während die Weibchen in Küstennähe nach Nahrung suchen. Außerdem haben zum Beispiel auch Robben, Sturmvögel, Wale und Seeleoparden ihren Lebensraum in der Antarktis.

## Sehens- würdigkeiten



In der Antarktis gibt es keine Städte und somit auch keine Sehenswürdigkeiten. Die Bewohner der Antarktis leben nicht dauerhaft dort. Sie betreiben hier nur ihre Forschungen. Dafür leben sie in Forschungsstationen, von denen es etwa 80 auf dem Kontinent gibt. Eine Station, die von Deutschen betrieben wird, trägt den Namen Neumayer 3. Die Station ist seit 2009 in Betrieb und gilt aktuell als die modernste Station in der Antarktis. Sie steht auf Stelzen. Erforscht werden hier unter anderem das Klima, das Erdmagnetfeld und die Geräusche des Meeres.

Tipps und  
Tricks



In diesem kleinen Film erfährst du noch mehr über Arktis und Antarktis.



In diesem Film nimmt Checker Tobi das Leben an den Polen unter die Lupe.



Hier gibt es ein kleines Video zu Polarlichtern.



# Der Kontinent Antarktis (Teil 2)

Name: \_\_\_\_\_

Die  
Kontinente  
der Erde

1. Male den Kontinent Antarktis auf der Weltkarte blau an!



2. Fülle den Steckbrief des Kontinents aus!

Fläche: \_\_\_\_\_ km<sup>2</sup>

Einwohnerzahl: \_\_\_\_\_

längster Fluss: \_\_\_\_\_

höchster Berg: \_\_\_\_\_

besondere Tiere: \_\_\_\_\_

\_\_\_\_\_

Bekannte Sehenswürdigkeiten: \_\_\_\_\_

\_\_\_\_\_

\_\_\_\_\_



Dieser kleine Film zeigt  
eine Kolonie von  
Kaiserpinguinen in der  
Antarktis aus der Nähe.

# Der Kontinent Australien (Teil 1)

Name: \_\_\_\_\_

1. Lies dir die Texte genau durch. Du kannst auch Informationen markieren.

## Basiswissen



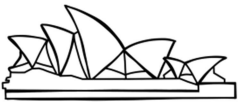
Australien ist mit einer Fläche von mehr als 7 Millionen km<sup>2</sup> der kleinste Kontinent der Erde. Australien ist nicht nur ein Kontinent, sondern auch ein Land. Wie eine Insel ist Australien von Wasser umgeben. Erst im 19. Jahrhundert besiedelten die Europäer diesen Kontinent. Heute leben etwa 25 Millionen Menschen in Australien. Auch Papua-Neuguinea, Neuseeland und kleine Inselstaaten gehören zum Kontinent Australien. Der längste Fluss ist der Murray-Darling. Mit einer Höhe von 2228 m ist der Mount Kosciuszko der höchste Berg. Das größte Land des Kontinents ist Australien selbst. Als größte Stadt Australiens gilt Sydney. Die Hauptstadt ist jedoch Canberra. Die Landschaft Australiens ist von trockenen Regionen geprägt. Die Einwohner nennen diese Gebiete Outback. Hier leben meist nur wenige Menschen. Die meisten Australier leben in der Nähe der Küsten. Der Kontinent wird übrigens auch als „Australien und Ozeanien“ oder nur als „Ozeanien“ bezeichnet.

## Tierwelt



In Australien gibt es Tiere, die es sonst auf keinem anderen Kontinent gibt. Dazu zählen Kängurus, Koalas, Wombats und der Tasmanische Teufel, ein besonderes Beuteltier. Kängurus sind die wohl bekanntesten Tiere Australiens. Sie können besonders weit springen. Die weiblichen Kängurus tragen ihr Jungtier bis zu zwei Monate im Beutel. Koalas sind sehr stille und eher unauffällige Beuteltiere. Sie verbringen ihr Leben hoch oben in den Eukalyptusbäumen. Eukalyptus ist nämlich ihre absolute Leibspeise.

## Sehens- würdigkeiten



In Australien befindet sich das „Great Barrier Reef“, das größte Korallenriff der Welt. Es erstreckt sich auf über 2300 km und steht unter Naturschutz. Das Korallenriff ist die Heimat von Seesternen, Schildkröten, Fischen und vielen anderen Tieren. Ebenfalls bekannt ist der „Ayers Rock“ (Uluru), ein besonderer Berg im Landesinneren. Für die Aborigines, die Ureinwohner Australiens, ist er bis heute ein heiliger Berg. Mittlerweile darf man den Berg nur noch anschauen und nicht mehr betreten. Ein besonderes Bauwerk ist das Opernhaus in Sydney. Seine Bauweise erinnert an geblähte Segel.

## Tipps und Tricks



In diesem kleinen Film erfährst du noch mehr über Kängurus.



In diesem Film stellt dir Tierreporterin Anna Koalas vor.



# Der Kontinent Australien (Teil 2)

Name: \_\_\_\_\_

1. Male den Kontinent Australien auf der Weltkarte orange an!



2. Fülle den Steckbrief des Kontinents aus!

Fläche: \_\_\_\_\_ km<sup>2</sup>

Einwohnerzahl: \_\_\_\_\_ Millionen

größtes Land: \_\_\_\_\_

längster Fluss: \_\_\_\_\_

höchster Berg: \_\_\_\_\_

größte Stadt: \_\_\_\_\_ in \_\_\_\_\_

besondere Tiere: \_\_\_\_\_

Bekannte Sehenswürdigkeiten: \_\_\_\_\_

3. Nenne drei Länder,  
die sich auf diesem  
Kontinent befinden!

① \_\_\_\_\_

② \_\_\_\_\_

③ \_\_\_\_\_

Hier findest du ein Länderlexikon,  
das nach Kontinenten sortiert ist:



<https://www.lexas.de/kontinente.aspx>

# Der Kontinent Nordamerika (Teil 1)

Name: \_\_\_\_\_

Die  
Kontinente  
der Erde

1. Lies dir die Texte genau durch. Du kannst auch Informationen markieren.

## Basiswissen



Nordamerika verfügt über eine Fläche von mehr als 24 Millionen km<sup>2</sup> und ist der drittgrößte Kontinent unserer Erde. Dort leben 579 Millionen Menschen. Da es im Norden dieses Kontinents sehr kalt sein kann, leben dort die wenigsten Menschen. Auf dem nordamerikanischen Kontinent befinden sich drei große Staaten, nämlich Kanada, Mexiko und die Vereinigten Staaten von Amerika (USA). Auch viele kleine Inseln gehören zu diesem Kontinent. Kanada ist das größte Land Nordamerikas. Der Missouri River gilt als der längste Fluss Nordamerikas. Der höchste Berg liegt in Alaska und heißt Denali. Er ist insgesamt 6190 m hoch. Die größte Stadt ist Mexiko-Stadt in Mexiko. Auch New York, Los Angeles oder Toronto sind große Städte in Nordamerika. Das Klima in Nordamerika kann je nach Region sehr unterschiedlich sein. Im Süden ist es heiß und trocken, während es im Norden oft sehr kalt ist. Auch die Landschaften sind vielfältig. Man findet Wälder, Seen, hohe Berge, Flüsse und sogar Wüsten, wie zum Beispiel die Mojave-Wüste.

## Tierwelt



Die Tierwelt ist je nach Region sehr verschieden und vielfältig. So findet man in Nordamerika zum Beispiel Krokodile, Alligatoren, Kormorane, Biber, Bären (Grizzlybären und Schwarzbären), Bisons, Waschbären, Pumas und auch Adler. In Kanada sind Elche und Rentiere zu Hause. Koyoten, die auch Präriewölfe genannt werden, sind in ganz Nordamerika zu finden. Ein besonderes Tier ist der Weißkopfseeadler. Er ist das Wappentier der USA.

## Sehenswürdigkeiten



Ein besonderer Anziehungspunkt ist der Grand Canyon im Norden der USA. Die Schluchten wurden über viele Jahrtausende durch den Fluss Colorado geformt. Sie sind bis heute ein beeindruckendes Naturwunder. Ebenfalls einen Besuch wert sind die Niagarafälle oder die Golden Gate Bridge. Auch die Freiheitsstatue in New York oder das Weiße Haus in Washington D.C. sind interessante Sehenswürdigkeiten. In Mexiko sind die Stätten der Maya beeindruckend. Die Maya waren ein Volk, das vor langer Zeit auf dem Gebiet des heutigen Mexiko lebten. Sie hinterließen beeindruckende Tempelanlagen.

Tipps und  
Tricks



In diesem kleinen Film erfährst du noch mehr über die USA.



In diesem kleinen Film erfährst du noch mehr über Kanada.



Dieser kleine Film stellt dir die Stadt New York genauer vor.

# Der Kontinent Nordamerika (Teil 2)

Name: \_\_\_\_\_

Die  
Kontinente  
der Erde

1. Male den Kontinent Nordamerika auf der Weltkarte grün an!



2. Fülle den Steckbrief des Kontinents aus!

Fläche: \_\_\_\_\_ km<sup>2</sup>

Einwohnerzahl: \_\_\_\_\_ Millionen

größtes Land: \_\_\_\_\_

längster Fluss: \_\_\_\_\_

höchster Berg: \_\_\_\_\_

größte Stadt: \_\_\_\_\_ in \_\_\_\_\_

besondere Tiere: \_\_\_\_\_

Bekannte Sehenswürdigkeiten: \_\_\_\_\_

3. Nenne fünf Länder, die sich auf diesem Kontinent befinden!

① \_\_\_\_\_

② \_\_\_\_\_

③ \_\_\_\_\_

④ \_\_\_\_\_

⑤ \_\_\_\_\_

Hier findest du ein Länderlexikon, das nach Kontinenten sortiert ist:



<https://www.lexas.de/kontinente.aspx>

# Der Kontinent Südamerika (Teil 1)

Name: \_\_\_\_\_

Die  
Kontinente  
der Erde

1. Lies dir die Texte genau durch. Du kannst auch Informationen markieren.

## Basiswissen



Südamerika bildet zusammen mit Nordamerika einen Doppelkontinent. Nord- und Südamerika sind über einen schmalen Landstreifen miteinander verbunden. Südamerika verfügt über eine Fläche von mehr als 17 Millionen km<sup>2</sup>. Etwa 422 Millionen Menschen leben hier. Wenn man Südamerika bereist, kann man Länder wie Brasilien, Chile, Kolumbien, Peru oder Argentinien entdecken. Brasilien ist dabei das größte Land des Kontinents. Je weiter man nach Süden reist, desto kälter wird es. Die Südspitze Südamerikas reicht fast an den Kontinent Antarktis heran. Der längste Fluss ist der Amazonas. Der höchste Berg befindet sich im Andengebirge und heißt Aconcagua. Er ist 6962 m hoch. Als größte Stadt Südamerikas gilt Sao Paulo in Brasilien. In Südamerika befinden sich tropische Regenwälder, die das Zuhause für viele Tier- und Pflanzenarten sind. Auf dem Kontinent gibt es aber auch das längste Gebirge der Welt (Anden), Seen und Wüsten. Bekannt ist die „Salar de Uyuni“, eine Salzwüste und die Atacama Wüste.

## Tierwelt



Die vielfältige Landschaft Südamerikas ist die Heimat von vielen verschiedenen Tierarten. Vor allem in den Regenwäldern sind besondere Tiere zu Hause. Dazu gehören der Jaguar, der Ozelot, das Gürteltier, der Tukan, der Tapir, der Ara, die Anakonda, der Ameisenbär, das Faultier oder der Brüllaffe. Besonders giftig ist der Pfeilgiftfrosch. In den Anden haben Lamas und Alpakas ihren Lebensraum. Der Brillenbär, eine seltene Bärenart, lebt ebenfalls in den Anden. Er wird auch Andenbär genannt.

## Sehenswürdigkeiten



Die „Angels Falls“ in Venezuela sind die höchsten Wasserfälle der Welt. An manchen Stellen rauscht das Wasser bis zu 978 m in die Tiefe. In Südamerika war auch die Heimat der Inkas. Sie hinterließen Orte, die man heute noch besuchen kann. Besonders bekannt ist die Stadt Machu Picchu, die hoch in den peruanischen Anden liegt. Ebenfalls einen Besuch wert ist die brasilianische Stadt Rio de Janeiro. Dort steht die berühmte meterhohe Christusfigur „Cristo Redentor“. Außerdem befindet sich dort ein berühmter Berg, der Zuckerhut. Ebenfalls interessant sind die Osterinseln mit ihren berühmten Steinfiguren, die Moai genannt werden.

Tipps und  
Tricks



In diesem kleinen Film erfährst du noch mehr über Peru.



In diesem kleinen Film erfährst du noch mehr über Brasilien.



In diesem kleinen Film erfährst du noch mehr über Argentinien.



Dieser kleine Film stellt dir Lamas und Alpakas genauer vor.

# Der Kontinent Südamerika (Teil 2)

Name: \_\_\_\_\_

Die  
Kontinente  
der Erde

1. Male den Kontinent Südamerika auf der Weltkarte braun an!



2. Fülle den Steckbrief des Kontinents aus!

Fläche: \_\_\_\_\_ km<sup>2</sup>

Einwohnerzahl: \_\_\_\_\_ Millionen

größtes Land: \_\_\_\_\_

längster Fluss: \_\_\_\_\_

höchster Berg: \_\_\_\_\_

größte Stadt: \_\_\_\_\_ in \_\_\_\_\_

besondere Tiere: \_\_\_\_\_

Bekannte Sehenswürdigkeiten: \_\_\_\_\_

3. Nenne fünf Länder, die sich auf diesem Kontinent befinden!

① \_\_\_\_\_

② \_\_\_\_\_

③ \_\_\_\_\_

④ \_\_\_\_\_

⑤ \_\_\_\_\_

Hier findest du ein Länderlexikon, das nach Kontinenten sortiert ist:



<https://www.lexas.de/kontinente.aspx>

# Der Kontinent Europa (Teil 1)

Name: \_\_\_\_\_

Die  
Kontinente  
der Erde


1. Lies dir die Texte genau durch. Du kannst auch Informationen markieren.

## Basiswissen




Europa ist der zweitkleinste Kontinent der Erde. Der Kontinent ist dicht besiedelt. Besonders leicht lässt sich dabei Italien bestimmen, denn es fällt mit seiner Stiefelform auf. Auf einer Fläche von etwa 10 Millionen km<sup>2</sup> leben mehr als 743 Millionen Einwohner. Wenn man Europa durchquert stößt man auf Länder wie Norwegen, Deutschland, Italien, Frankreich oder Polen. Die Ukraine ist neben Russland das größte Land Europas. Europa ist mit einem anderen Kontinent verbunden, nämlich mit Asien. Ein kleines Stück Russlands, Kasachstans und der Türkei gehören ebenfalls zum Kontinent Europa. Der längste Fluss ist die Wolga. Der höchste Berg liegt in Frankreich und trägt den Namen Mont Blanc. Er ist 4808 Meter hoch. Die größte Stadt Europas ist Moskau in Russland. Manche Menschen finden, dass die Stadt Istanbul in der Türkei die größte Stadt Europas sei. Istanbul liegt jedoch nur zur Hälfte in Europa. In Europa findet man je nach Region verschiedene Landschaften, Es gibt dichte Wälder, Flussgebiete, Küsten, Seen, hohe Berge und im Norden Europas mit Teilen der Arktis richtig kalte Regionen.

## Tierwelt



Die Tierwelt Europas ist sehr vielfältig, was auch an den verschiedenen Regionen und ihrem Klima liegt. Fast überall in den Wäldern Europas findet man Wildschweine. Die Tiere sind Allesfresser und passen sich ihrer Umwelt schnell an. Im Norden Europas findet man auf der Insel Island die berühmten Islandponys. Sie sind klein, aber sehr kräftig und unempfindlich gegenüber kalten Temperaturen. In den Alpenregionen leben Murmeltiere, Gämsen und Steinböcke. In Polen und Russland sind Wölfe und Bären daheim. Ganz im Norden Europas leben Papageitaucher, Elche und Rentiere.

## Sehens- würdigkeiten



Vor allem europäische Städte sind bei Touristen sehr beliebt. Hier steht vor allem Paris an erster Stelle. Dort kann man den weltbekannten Eiffelturm bestaunen und auch besteigen. Die Marienburg in Polen ist das größte Bauwerk aus Backstein, das es in ganz Europa gibt. Ebenfalls einen Besuch wert sind Schloss Neuschwanstein in Deutschland oder die Tower Bridge in Großbritannien. Auf dem Kontinent Europa befindet sich auch einer der kleinsten Staaten der Erde, nämlich die Vatikanstadt. Dort lebt der Papst, das Oberhaupt der katholischen Christen. Der Petersdom ist ein berühmtes Bauwerk im Vatikan. Der Kreml und die farbenprächtige Basilius-Kathedrale in der russischen Stadt Moskau sind ebenfalls sehenswert.

Tipps und  
Tricks



In diesem kleinen Film erfährst du noch mehr über Schweden.



In diesem kleinen Film erfährst du noch mehr über Island.



In diesem kleinen Film erfährst du noch mehr über Islandpferde.



Hier erfährst du mehr über den Streit, welcher Berg nun der höchste in Europa ist.



# Der Kontinent Europa (Teil 2)

Name: \_\_\_\_\_

Die  
Kontinente  
der Erde

1. Male den Kontinent Europa auf der Weltkarte lila an!



2. Fülle den Steckbrief des Kontinents aus!

Fläche: \_\_\_\_\_ km<sup>2</sup>

Einwohnerzahl: \_\_\_\_\_ Millionen

größtes Land: \_\_\_\_\_

längster Fluss: \_\_\_\_\_

höchster Berg: \_\_\_\_\_

größte Stadt: \_\_\_\_\_ in \_\_\_\_\_

besondere Tiere: \_\_\_\_\_

Bekannte Sehenswürdigkeiten: \_\_\_\_\_

3. Nenne fünf Länder,  
die sich auf diesem  
Kontinent befinden!

① \_\_\_\_\_

② \_\_\_\_\_

③ \_\_\_\_\_

④ \_\_\_\_\_

⑤ \_\_\_\_\_

Hier findest du ein Länderlexikon,  
das nach Kontinenten sortiert ist:



<https://www.lexas.de/kontinente.aspx>

# Die Kontinente der Erde (Kleiner Faktencheck)

Name: \_\_\_\_\_

Die  
Kontinente  
der Erde

1. Finde im Gitterrätsel die sieben Kontinente. Färbe jeden Kontinent in einer anderen Farbe ein!



H	L	Y	S	U	P	C	E	Q	C	H	I	J	K	V	Y	B	K	O	P	Y	M	F	F	K
D	J	A	U	S	T	R	A	L	I	E	N	A	E	Y	E	M	A	D	L	F	P	C	V	Y
V	V	O	Z	U	N	V	Z	X	T	Q	A	Y	R	K	U	Y	S	E	I	H	Q	R	F	G
R	P	F	S	M	H	T	C	J	Q	Y	Y	O	Y	L	R	F	I	O	A	F	R	I	K	A
F	X	N	O	R	D	A	M	E	R	I	K	A	Z	J	O	S	E	C	Y	T	R	L	L	U
Q	F	X	Z	W	E	P	O	L	H	X	C	C	L	T	P	W	N	W	P	O	B	Y	F	M
I	C	X	A	N	T	A	R	K	T	I	S	F	V	E	A	Z	B	P	F	X	P	I	X	W
B	H	B	Q	B	S	Ü	D	A	M	E	R	I	K	A	O	B	B	J	V	X	U	I	Q	Y

2. Auf welchem Kontinent liegen die jeweiligen Länder? Kreuze an!

	Asien	Afrika	Europa	Antarktis	Australien (Ozeanien)	Nord- amerika	Süd- amerika
Deutschland			x				
Österreich							
USA							
China							
Ägypten							
Neuseeland							
Italien							
Brasilien							
Indien							
Ghana							
Schweiz							
Japan							
Chile							
Kanada							
Tunesien							

3. Lies genau und überlege, was richtig oder falsch ist. Kreise den jeweiligen Buchstaben ein. Am Ende bekommst du ein Lösungswort.

	richtig	falsch
Asien ist der größte Kontinent unserer Erde.	U	P
In Nordamerika leben die meisten Menschen.	A	R
Russland liegt auf drei Kontinenten.	N	U
Auf unserer Erde gibt es drei Ozeane.	G	D
Alle Kontinente unserer Erde sind gleich groß.	A	N
Die „Big Five“ kann man in Afrika finden.	Ä	S
Der Urkontinent hieß Papagäa.	E	K

Lösungswort: \_ \_ \_ \_ \_

(Tipp: Lies die Buchstaben von unten nach oben!)



# Mitmachseite

Ideen zum Mit- und Weitermachen

Name: \_\_\_\_\_


Die  
Kontinente  
der Erde

1. Mit Hilfe des Online - Atlas kannst du Kontinente und deren Länder noch genauer betrachten. Du kannst die Karten auch vergrößern.



<https://www.welt-atlas.de/>

2. Erstelle ein Plakat zu einem Land deiner Wahl. Baue auch Bildmaterial mit ein.



3. Baue dir einen eigenen Globus. Du brauchst dafür den Bastelbogen, Lineal, Schere und Kleber.



Hier kannst du dir den Bastelbogen herunterladen und ausdrucken. Auch eine Anleitung ist mit dabei.

<https://www.geo.de/geolino/basteln/5381-rtkl-basteln-globus-bastelbogen>

4. In diesen beiden Filmen erklärt die Maus, wie ein Globus entsteht.



5. Hier siehst du einen kurzen Film über die Erde bei Nacht.



6. Hier gibt es immer ein Rezept von einem Kontinent unserer Erde. Du findest unten passende Rezepte. Bitte beim Zubereiten einen Erwachsenen um Hilfe.



Schokoladenkuchen  
aus Island (Europa)



Curry aus Indien  
(Asien)



Brownies aus den  
USA  
(Nordamerika)



Empanadas aus  
Argentinien  
(Südamerika)




Sandwich aus  
Australien  
(Australien/Ozeanien)



Bananensuppe  
aus Tansania  
(Afrika)

7. Drucke Bilder zu den 7 Kontinenten der Erde aus. Bastle daraus ein Bilderalbum. Du kannst die Bilder auch beschriften.



Name: \_\_\_\_\_



# Die Kontinente unserer Erde

Mitmachheft



Hier findest du einen  
Online - Atlas.

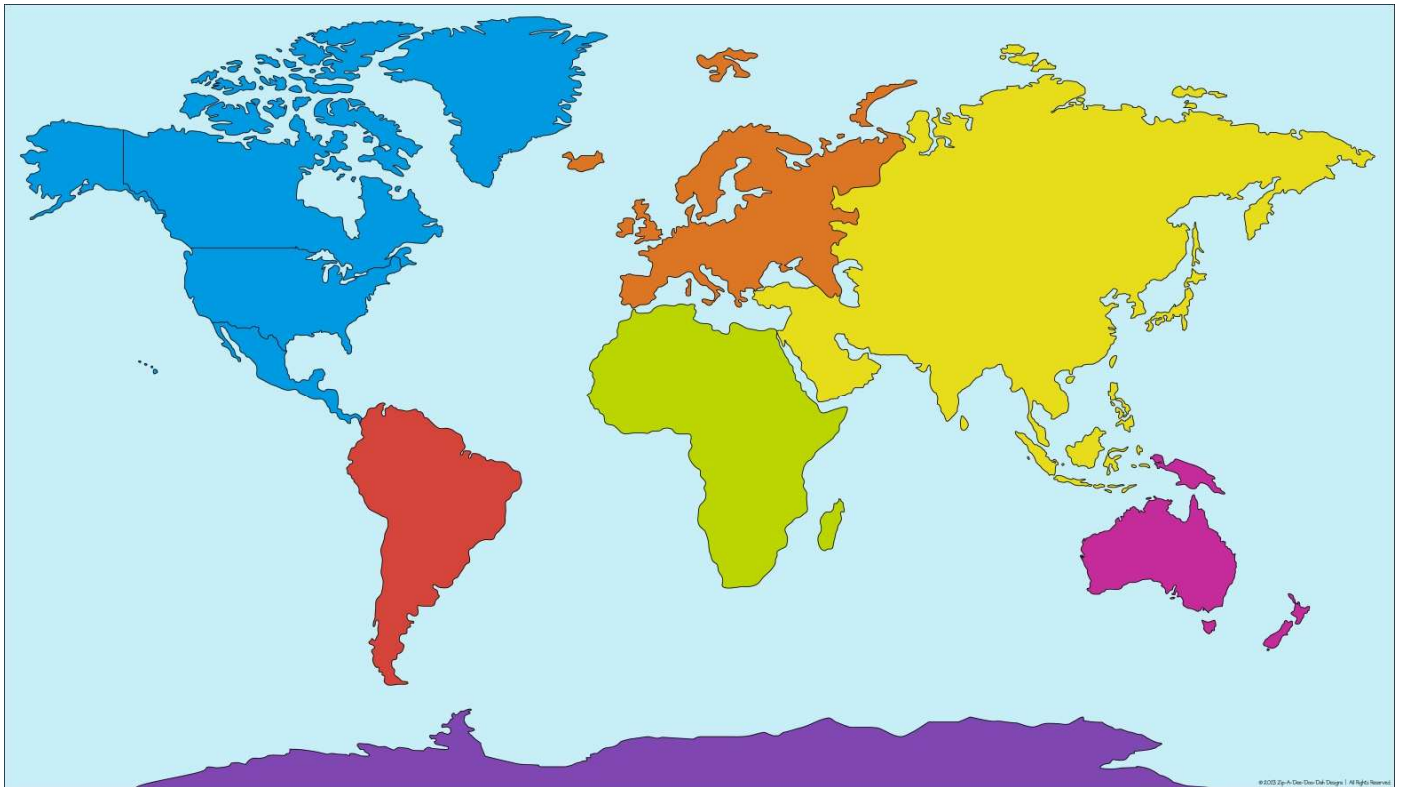
<https://www.welt-atlas.de/>

Name: \_\_\_\_\_



# Die Kontinente unserer Erde

Mitmachheft



Hier findest du einen  
Online - Atlas.

<https://www.welt-atlas.de/>

[www.ideenreise-blog.de](http://www.ideenreise-blog.de)

Schriften: Andika Leseschrift, AW Straight by Annika Werner,  
Grundschrift by <https://www.lernsoftware-mathematik.de/?p=1167>  
<https://www.teacherspayteachers.com/Store/Jackie-G>  
Schulschrift by Julie Mania ([www.amoedo.de](http://www.amoedo.de))



Grafiken:

Die Angaben befinden sich auf den jeweiligen Seiten.

<https://www.d-maps.com/>

<https://www.teacherspayteachers.com/Store/Educlips>

<https://www.teacherspayteachers.com/Store/Digital-Mojo>

<https://lehrermarktplatz.de/autor/110842/mehilaeinen>

<https://www.teacherspayteachers.com/Store/Kate-Hadfield-Designs>

<https://lehrermarktplatz.de/autor/700270/janina-malt-die-welt>

Macstar Clips by <https://www.teacherspayteachers.com/Store/Bilingual-Stars-Mrs-Partida>

<https://lehrermarktplatz.de/autor/110842/mehilaeinen>

<https://www.teacherspayteachers.com/Store/Dancing-Crayon-Designs>

<https://www.teacherspayteachers.com/Store/Aisnes-Creations>

Bitte beachte:

Du darfst das Material für deinen Unterricht verwenden und anfertigen.

Eine gewerbliche Nutzung ist nicht gestattet.

Eine Veränderung des Materials ist nicht gestattet.

Die Grafiken dürfen nichts aus dem Material entfernt werden.

Während angeordneter Schulschließungen darf das Material weitergegeben, verlinkt und verschickt werden.

Solltest du auf Urheberrechtsverletzungen aufmerksam werden, melde dies bitte an:

[ideenreise@web.de](mailto:ideenreise@web.de)